

Фамилия, имя, класс Ашрафров Амин 10

Шифр
Р-1005

35,05

Шифр
Р-1005

**Всероссийская олимпиада школьников по географии. 2023-2024 учебный год.
Школьный этап. 10 класс**

Начинать работу можно с любого задания, однако, мы рекомендуем выполнять задания в том порядке, в котором они даны. Если какое-то задание вызывает у вас затруднение, пропустите его и постарайтесь выполнить те, в ответах на которые вы уверены. К пропущенным заданиям можно будет вернуться, если у вас останется время.

Общее время выполнения работы - 135 минут

Максимальная сумма баллов – 68

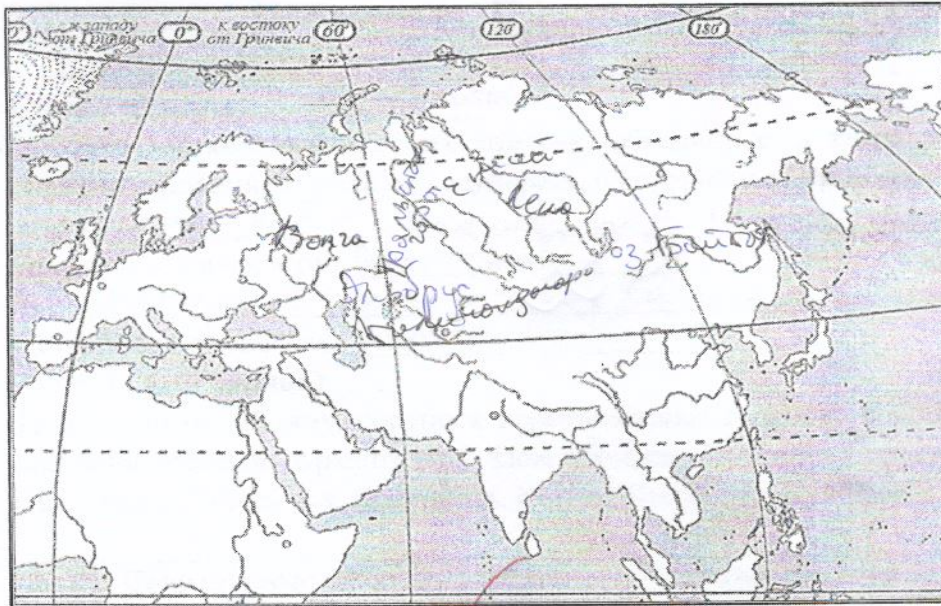
Во время выполнения заданий не допускается использование атласов и других источников информации.

Теоретический тур

Задание 1. (9 баллов)

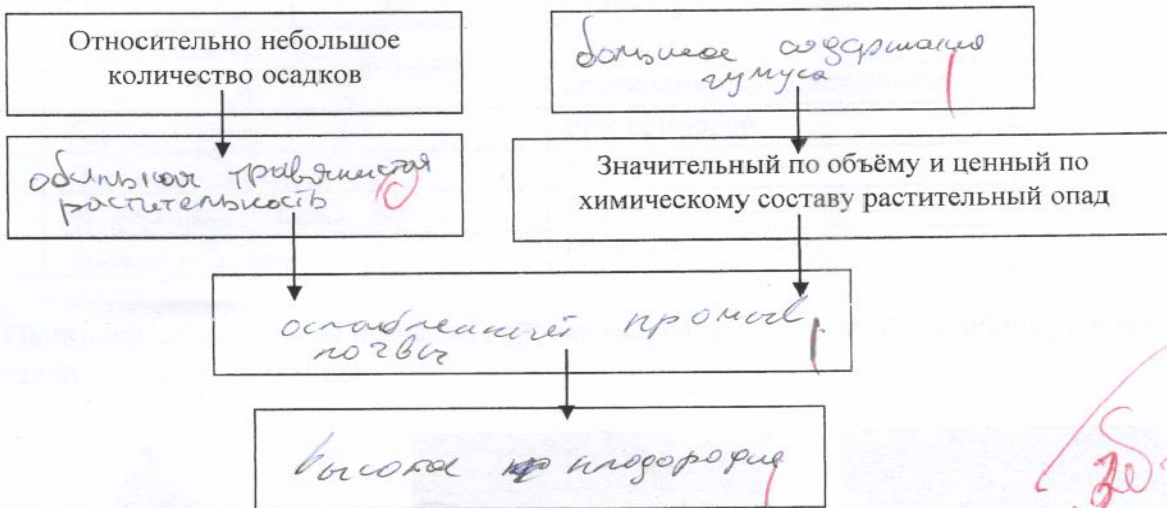
Вспомните природные рекорды России. На контурной карте Евразии напишите названия географических объектов-рекордсменов России:

- самой длинной горной системы
- самой высокой горной системы (можно обозначить цифрой и расшифровать)
- самой длинной реки, бассейн которой полностью находится в России
- самой многоводной реки
- крупнейшего полуострова
- самого большого и глубокого моря у берегов России
- самого высокого действующего вулкана
- крупнейшего острова
- самого глубокого озера



Задание 2. (4 балла)

Дополните схему, объясняющую причины высокого естественного плодородия чернозёмов. В рамках разместите следующие словосочетания: большое содержание гумуса; высокое плодородие, ослабленный промыв почвы; обильная травянистая растительность.



Задание 3. (16 баллов)

1. В каждом из двух списков найдите и выпишите по 7 понятий (это элементы духовной и материальной культуры, имена, представители органического мира и т.п.), относящихся к одной стране. Определите страны.

1) Сари, хинди, Тадж-Махал, птица киви, Рабиндранат Тагор, рупия, Хоккайдо, «Махабхарата», гора Кука, Махатма Ганди, кимоно, Акира Куросава

Индия хинди, Тадж-Махал, рупия, Махатма Ганди, Акира Куросава, Сари, Хоккайдо «Махабхарата»

Страна Индия

2) Суоми, маори, Хельсинки, Лапландия, Веллингтон, Ян Сибелиус, иена, саамы, гаттерия, «Калевала», Инариярви, хокку

Хельсинки, Милан, Вена, Лондон, Геттерия, "Каневы"

Шарлотта, Чикаго

Страна ~~Англия~~ Великобритания

2,55

2. Слова, оставшиеся в обоих списках, объедините, а затем разделите на две группы и укажите названия островных государств, с которыми эти понятия связаны.

1) Куба, Радриканат Талор, Юра Куо 1б.

Островное государство Австралия

2) Китано, Суми, Исори, Яи Сибелус, Имми, Хокку

Островное государство Япония

3б.

Задание 4. (9 баллов)


1) Дополните таблицу, соотнося перечисленные в списке современные и старые, прежние названия городов: Архангельск, Новосибирск, Калинин, Горький, Улан-Удэ, Владикавказ, Симбирск, Свердловск, Волгоград, Киров, Краснодар, Куйбышев.

11б

№	Современные названия городов	Прежние названия городов
1	Ульяновск	Керей 0
2	Самара	Симбирск 0
3	Нижний Новгород	Горький 1
4	Тверь	Куйбышев 0
5	Екатеринбург	Калинин 1
6	Волгоград 1	Сталинград, Царицын
7	Свердловск 0	Вятка, Хлынов
8	Улан-Удэ 0	Орджоникидзе, Дзауджикау
9	Краснодар 1	Екатеринодар
10	Архангельск 0	Новониколаевск
11	Владикавказ 0	Верхнеудинск
12	Новосибирск 0	Новые Холмогоры

3б.


2) Напишите современные названия городов (из числа включённых в таблицу), в которых установлены эти памятники.



1. Памятник Афанасию Никитину



2. Памятник Петру I



3. Монумент «Родина-мать зовёт!»

1. Казань, Новгород
2. Братск
3. Волгоград

Задание 5. (14 баллов)

Заполните таблицу «Основные отрасли сельского хозяйства Поволжья», используя предложенные элементы ответа (в разных ячейках они могут повторяться).

Основные отрасли сельского хозяйства Поволжья

Особенности	Части Поволжского региона		
	Север	Центр	Юг
Число дней с температурой более +10°C	120-150 0,5	150-170 0,5	170-190 0,5
Типы почв	бурые полупустынные 0	серые лесные 0	черноземы 0
Основные сельскохозяйственные культуры	гречиха 0	рис и овощи 0	арбузы, дыни 0,5
Направления животноводства	мясо-молочное скотоводство 0,5	коневодство 0,5	грубошерстное овцеводство 0

Элементы ответа:

Число дней с температурой более +10°C: 170–190, 120–150, 150–170

Типы почв: чернозёмы, бурые полупустынные, оподзоленные чернозёмы, серые лесные, каштановые

Основные сельскохозяйственные культуры: арбузы, рожь, просо, яровая пшеница, дыни, сахарная свёкла, рис и овощи (на поливных землях), пшеница, картофель, подсолнечник, гречиха

Направления животноводства: мясо-молочное скотоводство, грубошерстное овцеводство, тонкорунное овцеводство, полутонкорунное овцеводство, коневодство, свиноводство

Тестовый тур

На каждый вопрос даны четыре варианта ответов.

Выберите только один правильный и внесите его в матрицу ответов.

Максимально 16 баллов, по 1 баллу за каждый правильный ответ.

1. Выберите город с наибольшей численностью населения:
а) Саратов б) Самара в) Сыктывкар г) Салехард
2. Из какой зерновой культуры производят пшённую крупу?
а) рожь б) пшеница в) ячмень г) просо
3. Выберите верное утверждение:
а) Российский участок Вислинской косы называют Балтийской косой.
б) Балтийская коса длиннее Куршской косы.
в) На Балтийской косе нет дюн.

- г) Российский участок Вислинской косы называют Куршской косой.
4. Выберите верное утверждение о реке Неман:
- а) Река Шешупе является притоком Немана.
 б) Неман впадает в Калининградский залив.
 в) Исток Немана находится в Калининградской области.
 г) На Немане расположен город Черняховск.
5. Какой город Калининградской области расположен севернее?
- а) Гусев б) Черняховск в) Славск г) Нестеров
6. В Южной Америке расположено государство:
- а) Боливия б) Ботсвана в) Ливия г) ЮАР
7. Муссонные дожди часто вызывают наводнения на реке:
- а) Енисей б) Хуанхэ в) Дунай г) Тигр
8. Как называется высшая точка Уральских гор?
- а) Победа б) Казбек в) Народная г) Белуха
9. Для какой природной зоны характерны каштановые почвы?
- а) лесостепь б) тайга
 в) широколиственные леса г) сухая степь
10. На территории какого субъекта РФ находится Уссурийский заповедник?
- а) Магаданская область б) Хабаровский край
 в) Приморский край г) Амурская область
11. Если годовое количество осадков составляет 700 мм, а испаряемость – 300 мм, каким является увлажнение?
- а) избыточное б) недостаточное в) достаточное г) скудное
12. Выберите народ, представители которого исповедуют буддизм.
- а) якуты б) чувашаи в) башкиры г) буряты
13. В каком регионе густота железных дорог наибольшая?
- а) Калужская область б) Республика Коми
 в) Республика Калмыкия г) Красноярский край
14. Выберите атомную электростанцию.
- а) Сургутская б) Курская в) Красноярская г) Иркутская
15. Какое из утверждений о Бразилии является НЕверным?
- а) Государственным языком в стране является португальский.
 б) Большая часть электроэнергии в стране производится на ГЭС.
 в) Столица является крупнейшим по численности населения городом страны.
 г) Одной из главных статей экспорта Бразилии является кофе.
16. Какой город традиционно входит в туристический маршрут «Золотое кольцо России»?
- а) Владимир б) Рязань в) Смоленск г) Вологда

Матрица для записи ответов

1	2	3	4	5	6	7	8	9	10
б+	б-	б-	г-	а-	а+	б-	г-	б-	г-

11	12	13	14	15	16
а+	а-	б-	б-	г-	а+